

COMPANHIA DE PESQUISA DE RECURSOS MINERAIS - CPRM
DIRETORIA DE HIDROLOGIA E GESTÃO TERRITORIAL - DHT
SUPERINTENDÊNCIA REGIONAL DE BELO HORIZONTE - SUREG/BH

Boletim do Sistema de Alerta Hidrológico da Bacia do rio Doce

Belo Horizonte, 11 de janeiro de 2018.

Níveis das estações Fluviométricas provenientes da Rede Hidrometeorológica Nacional de responsabilidade da Agência Nacional de Águas (ANA), operada pelo Serviço Geológico do Brasil (CPRM).

DATA/HORA	Ponte Nova	Cach. dos Óculos	Nova Era	Mário de Carvalho	Belo Oriente	Naque Velho	Gov. Valadares	Vila Matias	Tumiritinga	Colatina	Linhares
10/01/2018 15:00	121	257	76	158	215	220	167	109		220	148
10/01/2018 16:00	121	256	75	158	214	220	167	109		217	147
10/01/2018 17:00	122	255	75	160	213	221	167	109	150	215	148
10/01/2018 18:00	122	253	76	161	212	221	167	110		213	148
10/01/2018 19:00	120	252	76	162	212	221	167	111		213	148
10/01/2018 20:00	133	250	75	162	211	221	167	112		212	148
10/01/2018 21:00	128	249	73	162	210	221	166	112		212	150
10/01/2018 22:00	125	247	72	161	209	221	165	113	145	211	152
10/01/2018 23:00	123	246	70	160	208	221	164	113		210	154
11/01/2018 00:00	120	244	69	160	207	221	163	112		208	155
11/01/2018 01:00	118	243	68	159	206	221	162	111		206	155
11/01/2018 02:00	117	241	66	159	205	221	162	111		204	155
11/01/2018 03:00	113	239	65	159	204	221	162	111		201	155
11/01/2018 04:00	112	238	65	159	203	221	162	110		199	154
11/01/2018 05:00	112	236	69	158	202	221	162	110		197	153
11/01/2018 06:00	115	234	73	158	201	221	162	109		196	152
11/01/2018 07:00	118	233	73	157	200	221	161	109	136	195	151
11/01/2018 08:00	118	231	71	156	200	221	161	108		196	149
11/01/2018 09:00	117	230	69	155	199	221	161	105		196	148
11/01/2018 10:00	114	229	67	155	198	221	161	103		196	147
11/01/2018 11:00	114	228	66	155	197	221	161	101		197	146
11/01/2018 12:00	112	227	65	155	196	221	161	101	134	198	145
11/01/2018 13:00	108	227	66	156	195	221	161	101		198	144
11/01/2018 14:00	109	226	66	156	194	221	161	101		198	143
Cota de Alerta:	280		350	440	860	700	320	660	400	570	330
Cota de Inundação:	330	1250	470	520	900	740	360	700	450	620	345

Cotas em centímetros

Link do Sistema de Alerta Hidrológico da Bacia do rio Doce: <http://www.cprm.gov.br/sace/doce>

As previsões apresentadas neste Boletim são baseadas em modelos hidrológicos e estão sujeitas às incertezas inerentes aos mesmos. Os dados hidrológicos utilizados nos boletins são provenientes da Rede Hidrometeorológica Nacional de responsabilidade da Agência Nacional de Águas (ANA), operada pelo Serviço Geológico do Brasil (CPRM) e demais parceiros.

Atenciosamente,

Fernando Rego

Eng. Hidrólogo - Pesquisador em Geociências
Superintendência de Belo Horizonte
Serviço Geológico do Brasil – SGB/CPRM
www.cprm.gov.br

Parceria:

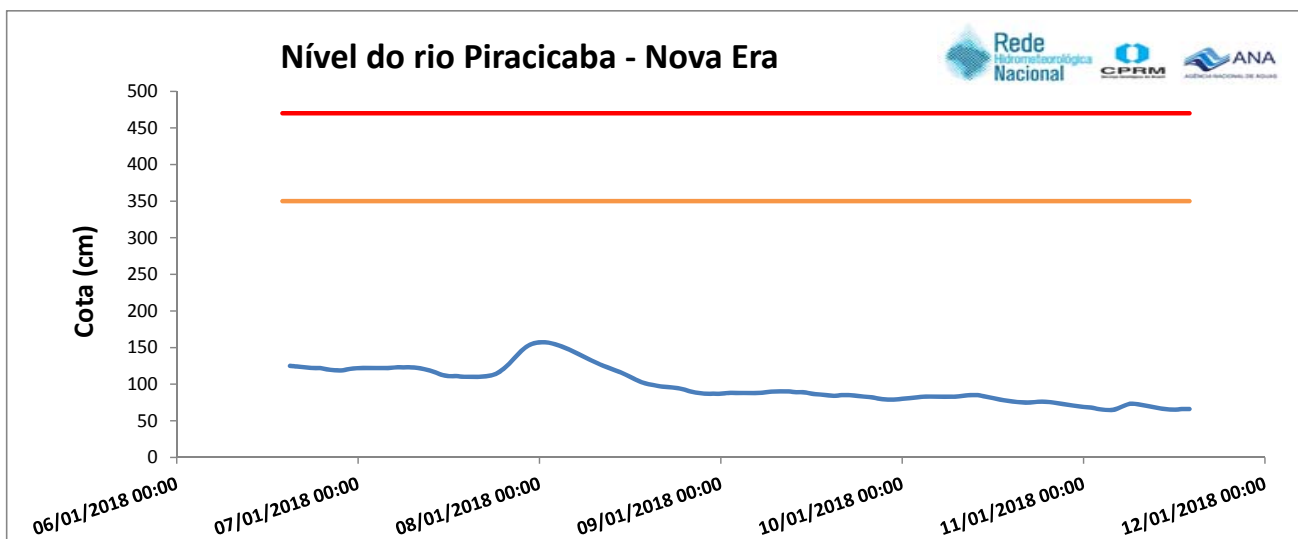
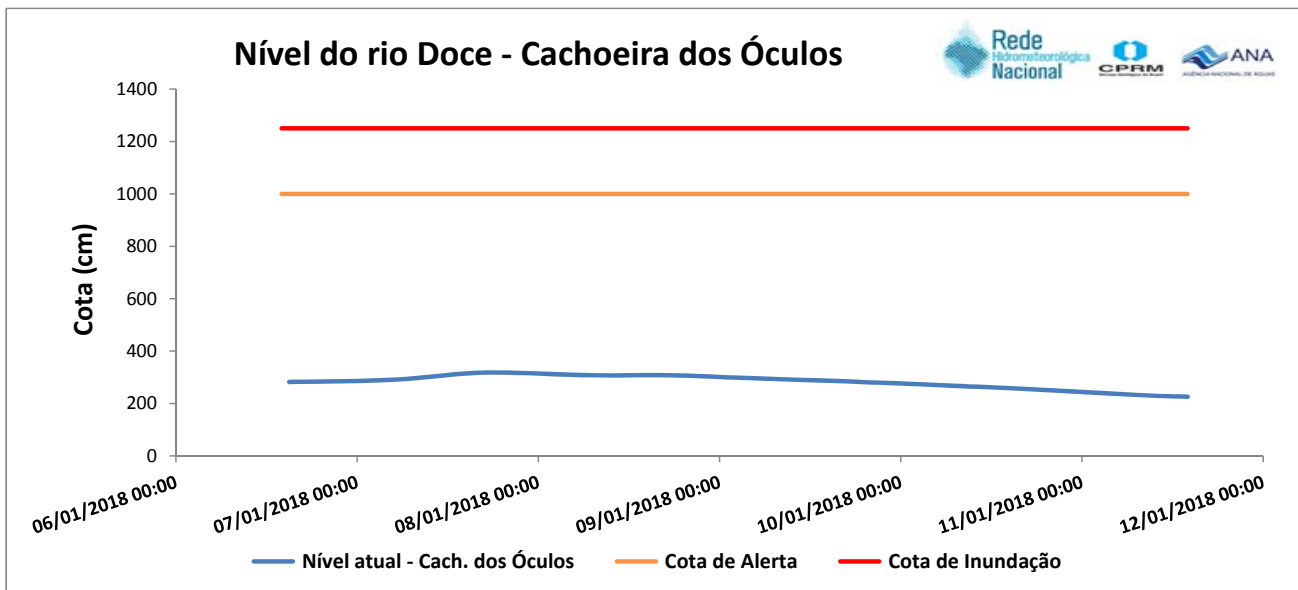
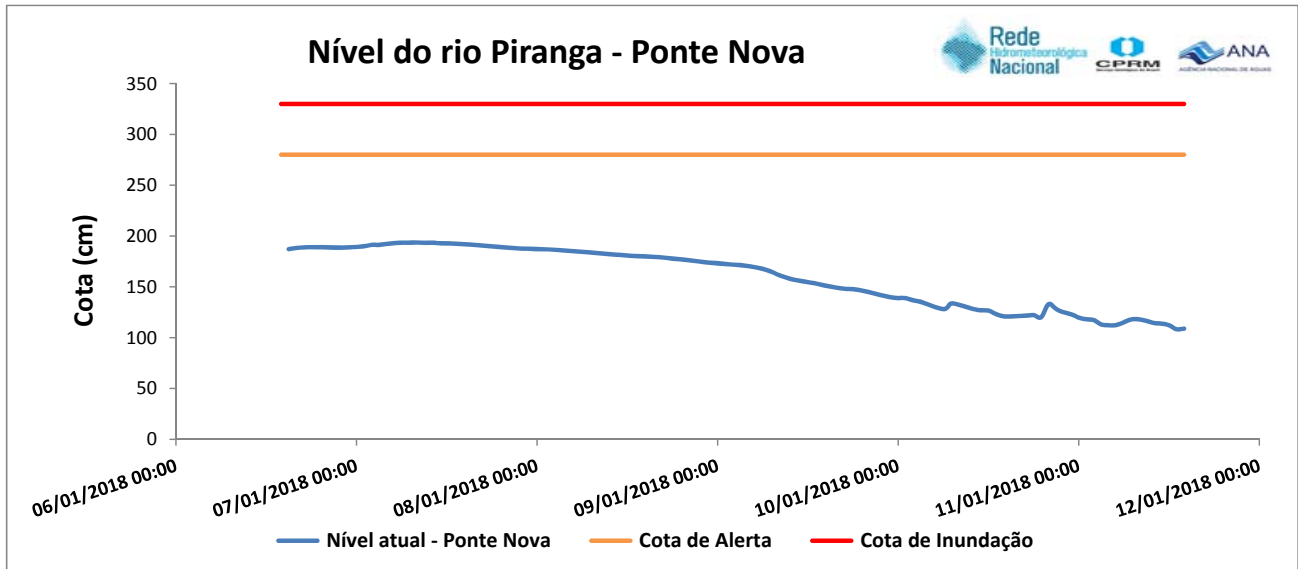


SECRETARIA DE
GEOLOGIA, MINERAÇÃO
E TRANSFORMAÇÃO MINERAL

MINISTÉRIO DE
MINAS E ENERGIA

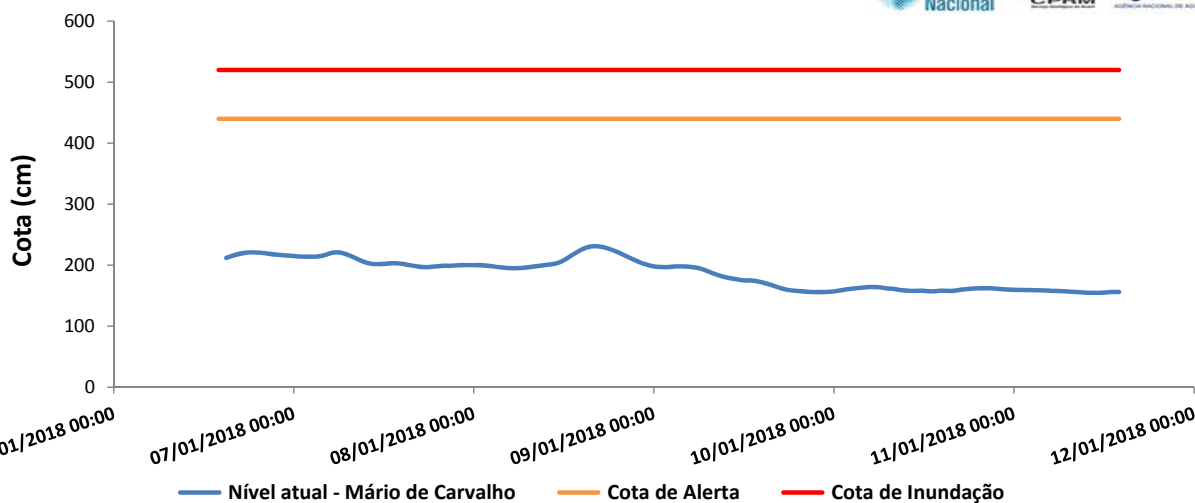


Gráficos dos níveis dos rios monitorados

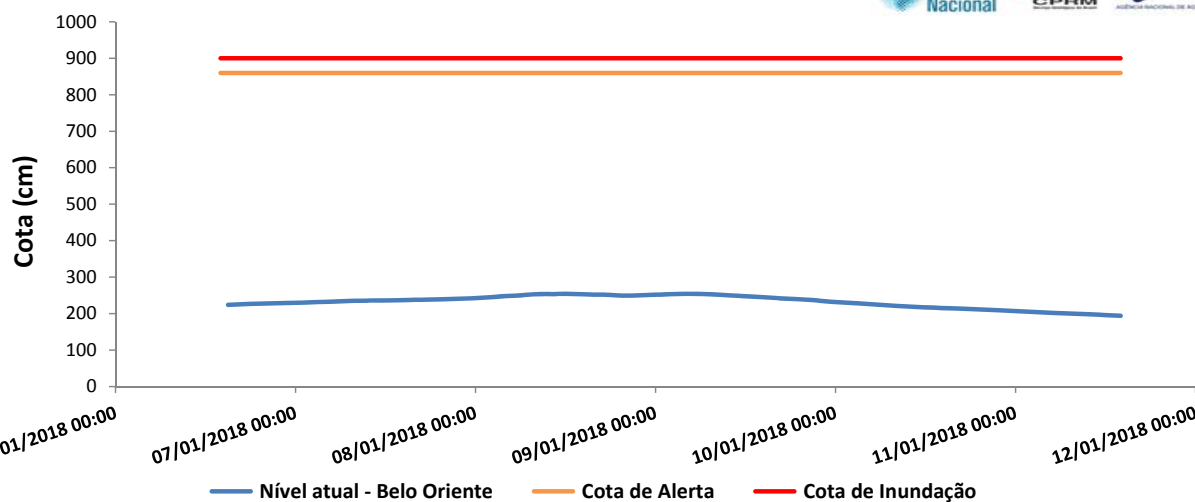


— Nível atual - Nova Era — Cota de Alerta — Cota de Inundação

Nível do rio Piracicaba - Mário de Carvalho



Nível do rio Doce - Belo Oriente



Nível do rio Santo Antônio - Naque Velho

